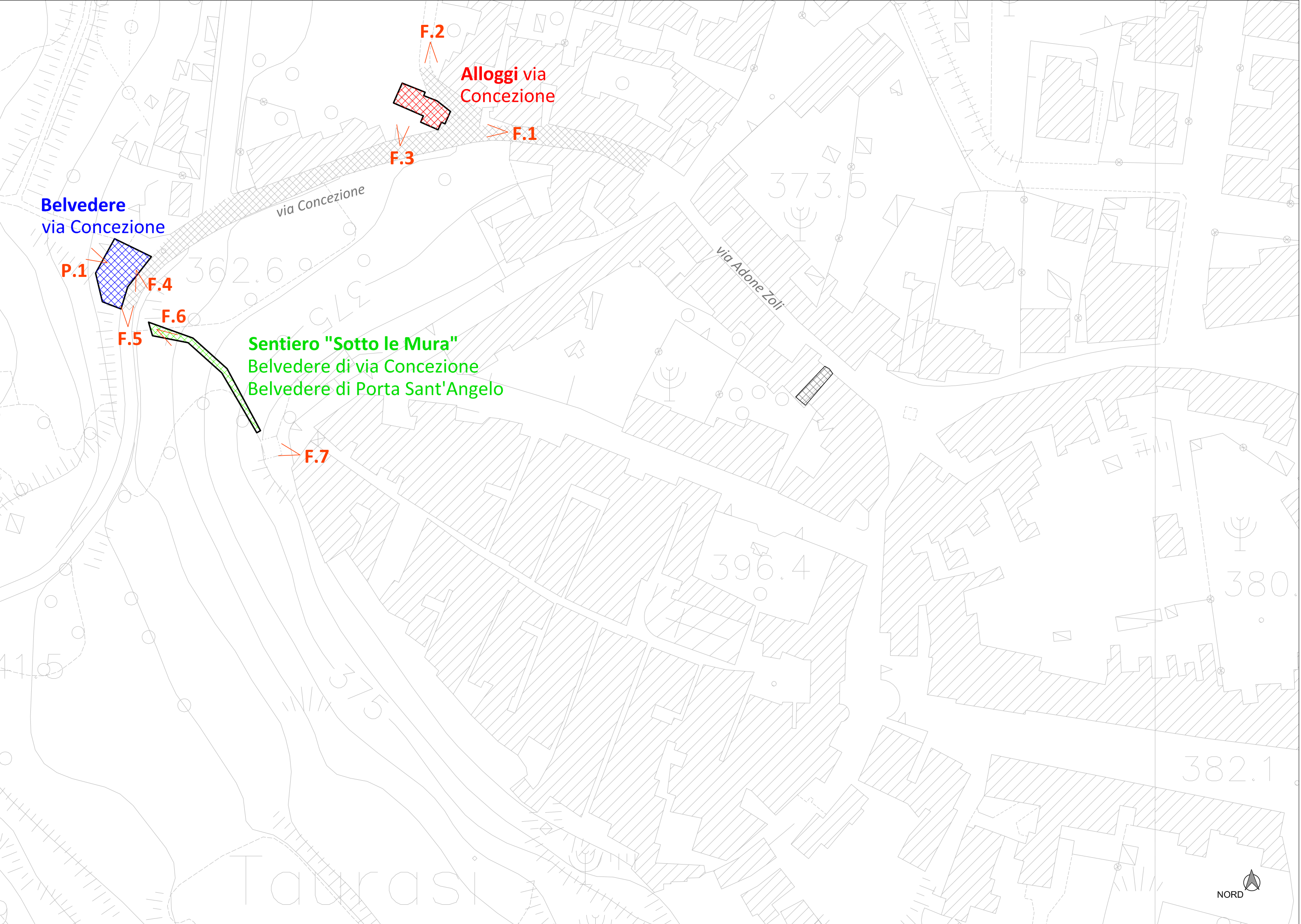





Planimetria Generale - scala 1:1.000



Viste Interne Alloggio via Concezione - sub.4



Viste Interne Pertinenza via Concezione - sub.5



Viste Interne Alloggio via Concezione - sub.6



COMUNE DI TAURASI
PROVINCIA DI AVELLINO



RIQUALIFICAZIONE DELL'EDILIZIA RESIDENZIALE PUBBLICA DEL COMUNE DI TAURASI (AV): MESSA IN SICUREZZA SISMICA ED EFFICIENTAMENTO ENERGETICO DI ALLOGGI ERP E RIQUALIFICAZIONE DEGLI SPAZI PUBBLICI DI PERTINENZA

Livello di Progettazione		Fattibilità Tecnica ed Economica	Elaborato	DOCUMENTAZIONE FOTOGRAFICA CON CONI OTTICI
		Definitivo	G.02	
		Esecutivo		

Elenco Elaborati:

ELABORATI GRAFICI E PARTICOLARI

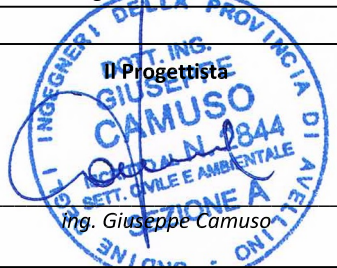
- G.01 PLANIMETRIE DI INQUADRAMENTO TERRITORIALE
- G.02 DOCUMENTAZIONE FOTOGRAFICA CON CONI OTTICI
- G.03 ELAB. GRAFICI UNITA' ABITATIVE - STATO DI FATTO: PIANTE - SEZIONI - PROSPETTI
- G.04 ELAB. GRAFICI UNITA' ABITATIVE - STATO DI PROGETTO: PIANTE - SEZIONI - PROSPETTI
- G.05 ELAB. GRAFICI UNITA' ABITATIVE - PARTICOLARI COSTRUTTIVI
- G.06 ELAB. GRAFICI DELLE SISTEMAZIONI ESTERNE - STATO DI FATTO
- G.07 ELAB. GRAFICI DELLE SISTEMAZIONI ESTERNE - STATO DI PROGETTO
- G.08 ELAB. GRAFICI DELLE SISTEMAZIONI ESTERNE - PARTICOLARI COSTRUTTIVI

Visti per l'accettazione

Il richiedente

Amministrazione Comunale di Taurasi
via del Convento 1, 83030 Taurasi (AV)
C.F. 81000670646

Il Sindaco
dott. Antonio Tranfaglia



Luogo e data	Taurasi, dicembre 2022
Aggiornamento	00